

# SEGUIMIENTO A LOS EJES DE LA POLÍTICA NACIONAL AGRARIA 2018

## Eje de Política 1: Manejo Sostenible de Agua y Suelos



Enfocado en dos recursos naturales renovables con el objetivo de (i) "Mejorar la gestión del agua para el uso agrario", y (ii) "Recuperar, conservar, ampliar la calidad y cantidad de suelo para uso agrario".

**266 ha**

Con prácticas de manejo y conservación de suelo



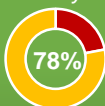
**114%**

Respecto a la meta prog. de 233 hectáreas

Fuente: AGRO RURAL

**240 249 ha**

Con información de levantamiento de suelos y clasificación de tierras por su capacidad de uso mayor.



**78%**

Respecto a la meta prog. de 301 100 hectáreas

Fuente: DGAAA

**58.3 %**

Superficie agrícola bajo riego formalizada



**Mayor en 12.3 p.p.**

Respecto a la meta prog. de 46%

Fuente: ANA

**Calificación:** En función al rol que cumple el recurso en la agricultura, el eje es calificado como **regular**, se evidencia el logro completo y parcial de los indicadores.

## Eje de Política 2: Desarrollo Forestal y de Fauna Silvestre



Mejorar las condiciones para el desarrollo de actividades de manejo, aprovechamiento, transformación y comercio forestal, así como el aprovechamiento de la fauna silvestre, con rentabilidad y sostenibilidad socio-ambiental y territorial.

Se informa 03 de 04 indicadores:

**10.8 Millones de ha**

Superficie de bosque bajo manejo (1'075,465 ha)



**1 324%**

Respecto a la meta programada de 75,000 ha

Fuente: SERFOR

**17 863 ha**

Superficie de plantaciones forestales con fines comerciales



**357%**

Respecto a la meta programada de 5000 ha

Fuente: SERFOR

**584 ha**

Superficie reforestada con fines de protección



**45%**

Respecto a la meta programada de 1,298 ha

Fuente: AGRO RURAL

**Calificación:** Dado de que el desempeño del SERFOR en la gestión de los recursos forestales tiene relevancia en los indicadores alineados al eje, se dice que existe un buen cumplimiento. Cabe resaltar, que los indicadores toman información alineada a los 3 niveles de gobierno.

## Eje de Política 3: Seguridad Jurídica sobre la tierra



Incrementar la seguridad jurídica de las tierras del sector agrario, a través de la formalización y titulación de la propiedad agraria, priorizando las tierras de las comunidades campesinas y nativas.

**37 884**

Predios rurales individuales y territorios de comunidades campesinas y nativas validadas e integradas a la Base Catastral Rural



**108%**

Respecto a la meta programada de 35,000

Fuente: DIGESPACR



**Calificación:** La implementación del eje es calificada como **cumplida**. \*Cabe indicar, que la integración de un predio a la Base Catastral es parte del proceso de la Titulación.

## Eje de Política 4: Infraestructura y tecnificación del riego

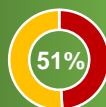


Incrementar la eficiencia y la dotación de infraestructura de riego, la tecnificación del riego y la inversión en infraestructura de riego, priorizando la pequeña y mediana agricultura.

Se informa 03 de 04 indicadores:

**49 709.5 ha**

Superficie agrícola bajo riego atendida por el MINAGRI, benefició a 17,235 productores



**51%**

Respecto a la meta prog. de 96,604 ha

Fuente: AGRO RURAL, PSI, Proyectos Especiales, UEFSA

**180.7 ha**

Superficie con riego tecnificado instalado por el MINAGRI, benefició a 1,006 productores



**3%**

Respecto a la meta prog. de 6,098.4 ha

**18 024 ha**

Atendidos con estructuras y/o dispositivos de medición y control del recurso hídrico, benefició a 5,229 productores



**57%**

Respecto a la meta prog. de 23,545 ha

**Calificación:** La implementación del eje es calificada como **insuficiente**, puesto que, el 75% de los (04) indicadores resultó con meta insuficiente.

## Eje de Política 5: Financiamiento y seguro agrario



Fortalecer y expandir los mercados de crédito y aseguramiento agrario para pequeños y medianos agricultores a nivel nacional, e incrementar la innovación y tecnificación, con impacto en la productividad y rentabilidad agraria.

**659 268 ha**

Aseguradas



**100%**

Respecto a la meta programada

Fuente: Reporte y base de datos de DIFESA-DGA.

**9.8%**

Morosidad del Sector Agropecuario



**Mayor en 6.3 p.p.**

Respecto a la Morosidad del Sector Financiero (3.5 %)

Fuente: Superintendencia de Banca y Seguros - SBS.

**Calificación:** El desempeño del eje es **insuficiente** porque el indicador de hectáreas aseguradas cumple la meta y el indicador de morosidad del sector agropecuario no cumple la meta.

## Eje de Política 6: Innovación y Tecnificación agraria



Incrementar la innovación y tecnificación agraria, con impacto en la productividad y rentabilidad agraria.

**12.7 %**

Tasa de uso de semilla certificada



**Menor en 2 p.p.**

Respecto a la meta programada de 14.7%

Fuente: INIA

**40.2 Soles/Agricultor**

Intensidad de la Innovación en el Sector



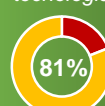
**133%**

Respecto a la meta programada de 30.32 Soles/Agricultor

Fuente: MEF, INIA

**6 335**

Productores con servicio de transferencia tecnológica



**81%**

Respecto a la meta programada 7,821 productores

Fuente: INIA

**Calificación:** Las cifras de la tasa de uso de semilla mejorada no explican directamente la magnitud de la adopción tecnológica debido a que no son analizados por variedades y espacios de adopción.

# SEGUIMIENTO A LOS EJES DE LA POLÍTICA NACIONAL AGRARIA 2018

## Eje de Política 7: Gestión de Riesgo de desastres en el sector agrario



Implementar los procesos de gestión del riesgo de desastre en el sector agrario, asegurando la continuidad productiva de los agricultores y sus medios de vida, en un contexto de cambio climático.

Se informa 03 de 05 indicadores:

**10.1 %**  
Productores agropecuarios protegidos ante inundaciones (106,330)



Menor en 4.3 p.p.

Respecto a la meta programada (151,621)

Fuente: PSI y 04 Proyectos Especiales

**7.6 %**  
Productores agropecuarios en situación de emergencia atendidos (37,710)



Respecto a la meta programada (37,710)

Fuente: AGRO RURAL

**23.3 %**  
Cabezas de ganado afectado por desastres naturales atendidos (3.4 millones)



Menor en 2.3 p.p.

Respecto a la meta programada (3.8 millones)

Fuente: AGRO RURAL

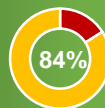
**Calificación:** El Eje 7 incluye otros dos indicadores: (7.1) % de ha. Protegidas y (7.3) % de ha. Atendidas, por tanto, se califica al eje como **parcialmente cumplido**.

## Eje de Política 8: Desarrollo de Capacidades



Incrementar las capacidades productivas y empresariales de productores agrarios, con particular atención a mujeres y jóvenes rurales.

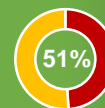
**136 918**  
Productores Capacitados



Respecto a la meta programada de 163,598 productores

Fuente: Órganos Públicos Adscritos, Programas, Proyectos Especiales y Órganos de línea del MINAGRI

**153 025**  
Productores Asistidos Técnicamente



Respecto a la meta programada de 300,766 productores

**Calificación:** Metodología (debido a que no se cuenta con una ponderación de cada indicador), se consideró el promedio aritmético del avance porcentual: 67%, por tanto, se califica como **insuficiente**.

## Eje de Política 9: Reconversión Productiva y Diversificación



Impulsar procesos de cambio y diversificación de cultivos, los cuales generen impactos sociales, económicos y ambientales favorables.

Superficie agrícola en zona del VRAEM reconvertida por el MINAGRI

N° de Productores agropecuarios beneficiados con proyectos de reconversión productiva agropecuaria en la zona del VRAEM



No se programó meta anual, debido a que los 39 expedientes de proyectos de reconversión productiva no cumplieron los requisitos técnicos para ser formulados; impidiéndose así la aprobación de proyectos en el VRAEM.

Fuente: PCC

**Calificación:** Debido a que no se aprobaron proyectos de reconversión productiva agropecuaria en la zona del VRAEM, el Eje **no presenta calificación**.

## Eje de Política 10: Acceso a mercados



Fortalecer y ampliar el acceso de pequeños y medianos agricultores a los mercados locales, regionales y nacionales, así como a los mercados de exportación.

Se informa 03 de 06 indicadores:

**28.7 %**  
de productores agrarios comercializan su producción a través de planes de negocios



Mayor en 10.4 p.p.

Respecto a la meta programada de 18.3%

Fuente: PCC, AGRO RURAL y Sierra y Selva Exportadora

**42**  
Planes de negocio culminados\*



105%

Respecto a la meta programada de 40

\*/ Con Resolución Jefatural Fuente: PCC.

**1 410**  
Planes de negocio rurales implementados



151%

Respecto a la meta programada de 933

Fuente: AGRO RURAL y Sierra y Selva Exportadora

**Calificación:** El eje evidencia que el 83% (05 indicadores) cumplió o superó la meta anual programada. La implementación del Eje es calificada como **parcialmente aceptable**.

## Eje de Política 11: Sanidad Agraria e Inocuidad Agroalimentaria



Proteger, fortalecer y ampliar el patrimonio sanitario y fitosanitario, así como la inocuidad agroalimentaria.

**4.9%**  
de animales enfermos reportados en campo



Menor en 3.1 p.p.

Respecto a la meta programada de 8%

Fuente: SENASA

**10.2%**  
de animales enfermos detectados en mataderos a nivel nacional



Mayor en 4.2 p.p.

Respecto a la meta programada del 6%

Fuente: SENASA

**0.11%**  
de rechazo en plantas empacadoras



Menor en 0.89 p.p.

Respecto a la meta programada del 1%

Fuente: SENASA

\*/ Indicadores descendentes (No deberían superar la meta programada).

**Calificación:** La implementación del Eje 11 es calificada **insuficiente**, debido a que de los 3 indicadores que miden su implementación, el 67% de ellos calificaron con meta cumplida.

## Eje de Política 12: Desarrollo Institucional



**10 Proyectos Especiales**

Fortalecer la gobernabilidad y gobernanza en el sector agrario nacional.

En cada uno de los lineamientos, se aprecian aportes administrativos, sanitarios (fito y zoonosanitarios); así como en el aprovechamiento sostenible de los recursos hídricos. Se ha realizado esfuerzos importantes para identificar y atender la demanda de los productores, apuntando a lograr un mayor avance en el desarrollo agrario. Sin embargo, los efectos de estos esfuerzos requieren plazos de maduración amplios, y mayor énfasis en su ejecución y supervisión.

**Nota:** Al 2019, se ha construido un indicador alineado al Eje 12 en coordinación con la DGAJ. Asimismo, se elaboró un formato para la recopilación de datos que viene siendo consensuado con los representantes de la CGRAS de los Gobiernos Regionales.